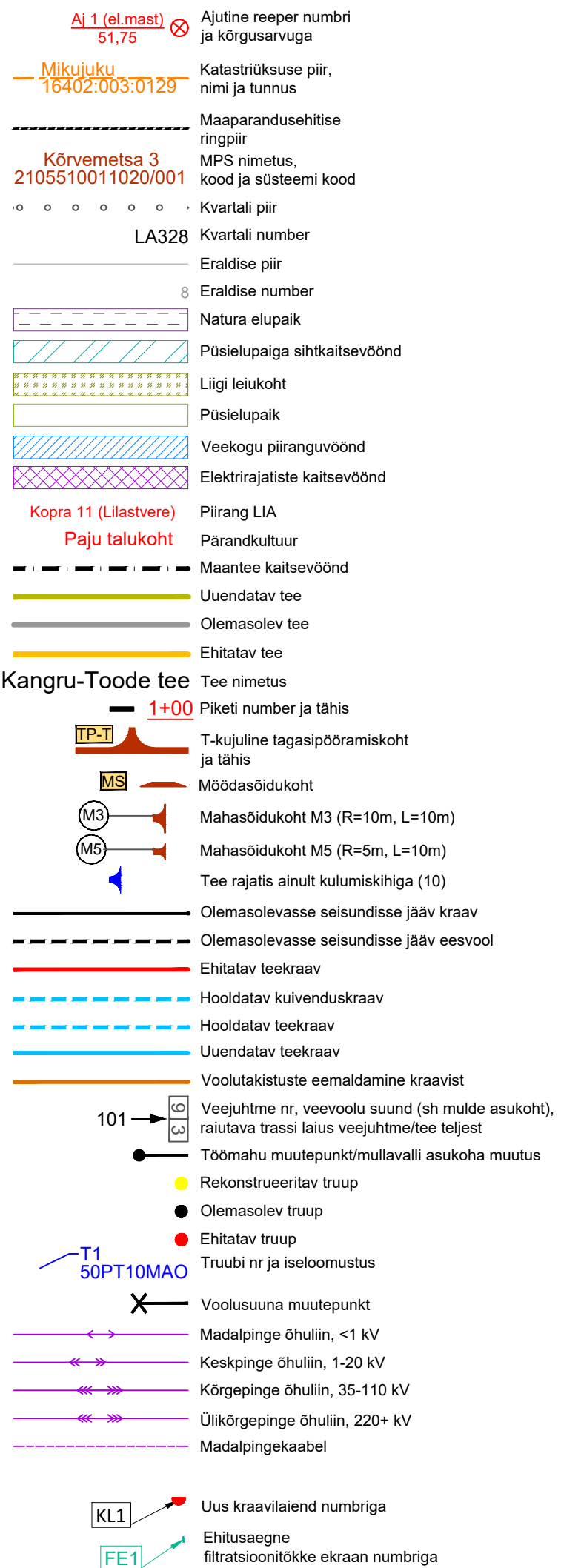


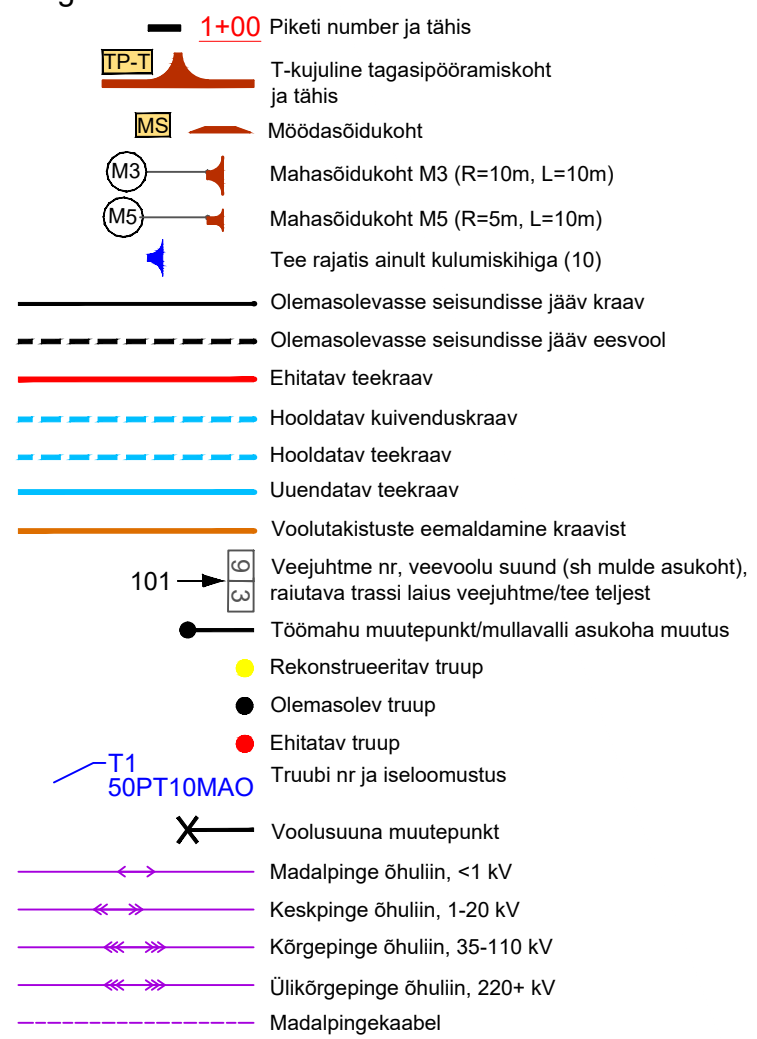
MÄRKUSED:

1. Liigi leiukoht (loomad, I kat) KLO9127400: VÄLJASPOOL OBJEKTI (tee elupaiga piirist min 65 m kaugusel ning pesast üle 300 m). TÕID ALALE EI PLANEERITA.
2. Natura elupaik: VÄLJASPOOL OBJEKTI (tee elupaiga piirist min 200 m kaugusel). TÕID ALALE EI PLANEERITA.
3. Pärandkultuuri objekt: vältida väärtuse kahjustamist töde käigus.
4. Kopra väike-konnakotka püselupaik ja selle SKV: VÄLJASPOOL OBJEKTI (tee püselupaiga SKV piirist min 250 m kaugusel). TÕID ALALE EI PLANEERITA.
5. Veekogu piiranguvöönd: erodeerivate pindade katmine või kinnistamine; järgida ohutusnõudeid õlide ja määrdeainete käsitlemisel, ehitustööd teostada madalveeperioodil; mitte rekonstrueerida veekogu ehituskeeluvööndi ulatuses ning ka veekogu piiranguvööndi ulatuses tuleb võimalusel säilitada suubuvate kraavide taimestunud osa ja eemaldada vaid olulised veevoolu tõkked.
6. Käsitsi voolutakistuste eemaldamine: 202
7. Tee laius ulatuses on ette nähtud kraavi 203, 204 ja 206 sängi kinniajamine (vesi suunatakse teekraavidesse).
8. Ehitusaegsete filtratsioonitõkke ekraani asukoht ning mahud on esitatud joonisel 1 ja tabelis 8.
9. Kraavilaiendite asukohad, mahud ning mõõdud on esitatud joonisel 1, tabelis 2a ja 12.

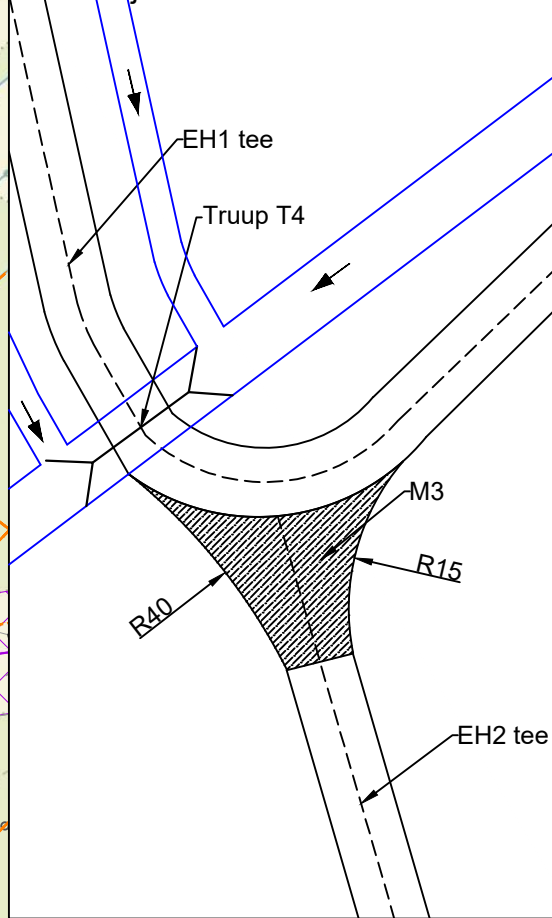
LEPPEMÄRGID



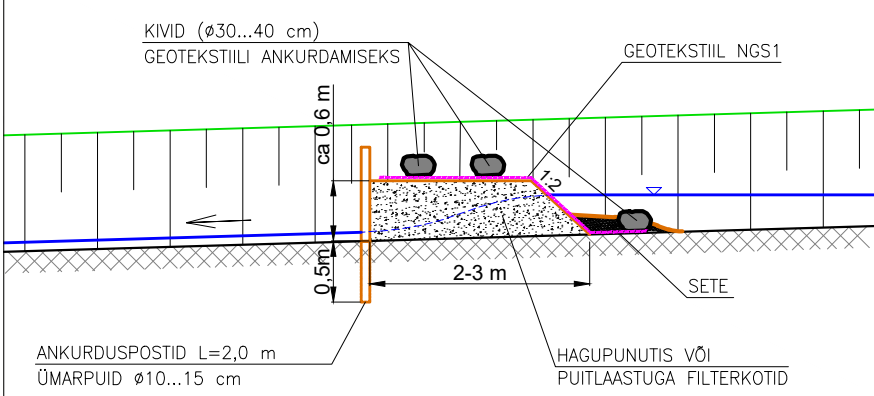
Kangru-Toode tee



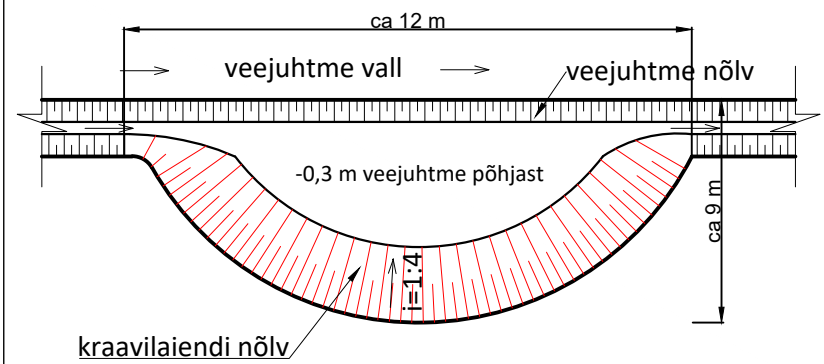
EH1 ja EH2 teede ristumise skeem



FILTRATSIOONITÕKKE EKRAANI SKHEEM



Kraavilaiendi skeem



		MATER: MP0322-00, MU0322-00, MTR: EEPO04306			
Autor:	A. Glazatšev	alkirjastatud digitaalselt	Töö nimetus: Kõrvemetsa teede ehitamise ja uuendamise projekt		
Vast. spets:	A. Glazatšev	alkirjastatud digitaalselt	Joonise nimetus: Projektplaan		
		Kuupäev:	02/01/26	Mõõtka:	M 1:5000
				Joonise nr:	1